

lokalita: 3  
rozloha: 1,41 ha  
existujúca funkcia: ÚZEMIA PRE ROZVOJ VEREJNEJ PARKOVO UPRAVENEJ ZELENE  
navrhovaná funkcia: ÚZEMIA PRE ROZVOJ VEREJNEJ PARKOVO UPRAVENEJ ZELENE

lokalita: 1  
rozloha: 4,68 ha  
existujúca funkcia: POĽNOHOSPODÁRSKA PÔDA  
navrhovaná funkcia: PLOCHY REKREÁCIE - NÁVRH

- HRANICA RIEŠENÉHO ÚZEMIA
- NÁVRH HRANICE ZASTAVANÉHO ÚZEMIA
- PLOCHY BÝVANIA V RODINNÝCH A BYTOVÝCH DOMOCH, NÁVRH
- PLOCHY PARKOVO UPRAVENEJ ZELENE, NÁVRH
- PLOCHY REKREÁCIE, NÁVRH
- VODOVOD - NÁVRH
- KANALIZÁCIA - NÁVRH

**NÁVRH RIEŠENIA VEREJNÉHO TECHNICKÉHO VYBAVENIA  
VODOVOD, KANALIZÁCIA, ZÁVLAHY**

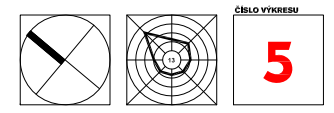
M 1:5 000  
JANUÁR 2013

Objednávateľ  
Mesto HURBANOVO

spracovateľ:  
ING. KRUMPOLEC, ING. KRUMPOLCOVÁ   
AŽ PROJEKT Toplianska 28, 821 07 Bratislava  
atelier@azprojekt.sk

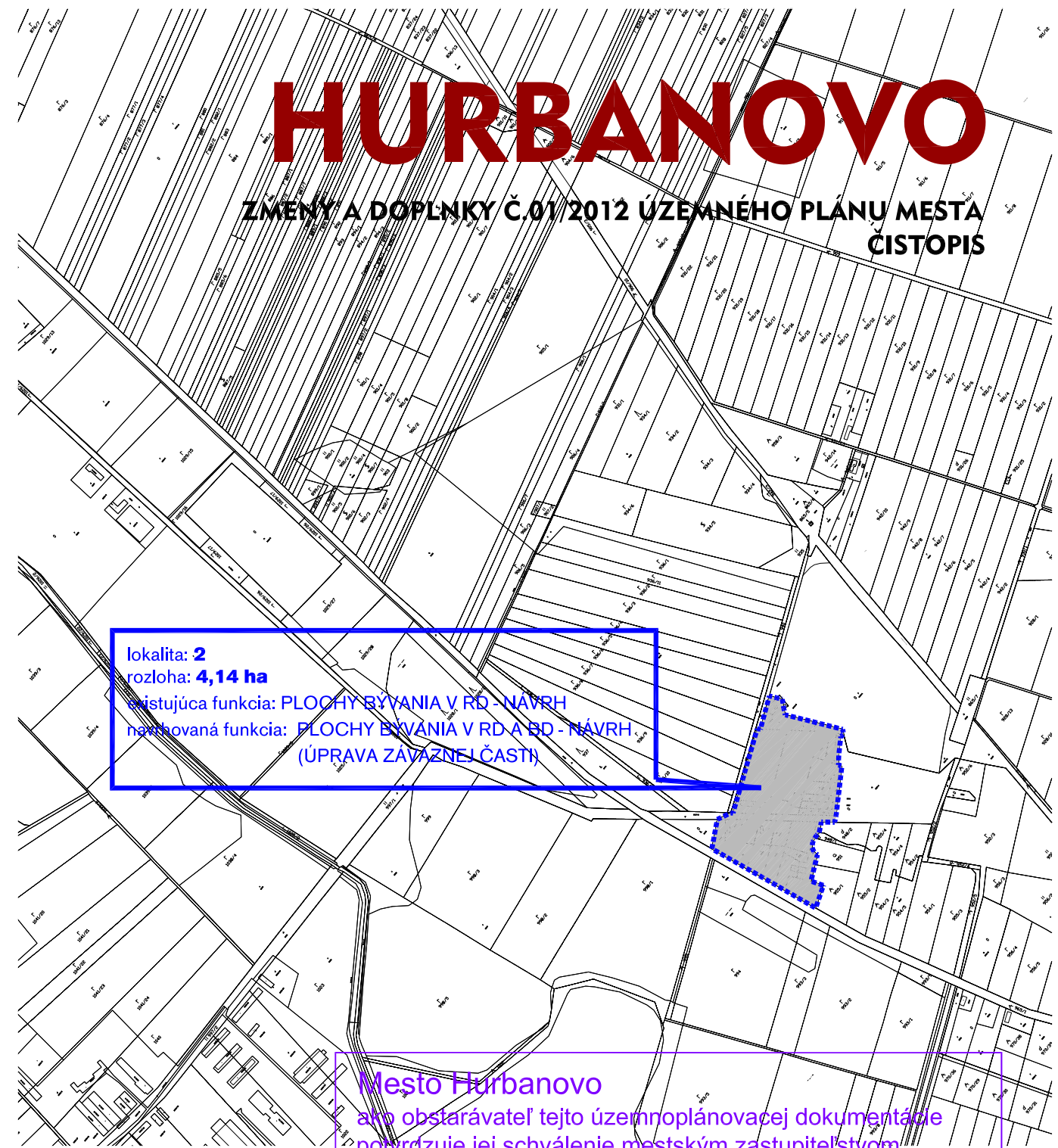
riešiteľský kolektív:  
ING. VOJTECH KRUMPOLEC  
ING. MÁRIA KRUMPOLCOVÁ  
ING. ARCH. JURAJ KRUMPOLEC

MGR. JANA SÁLKOVÁ  
ING. ARCH. VLADIMÍR VODNÝ  
ING. ALŽBETA DEREVENCOVÁ  
PHDR. LADISLAV SKRAK



# HURBANOVO


ZMENY A DOPLNKY Č.01/2012 ÚZEMNÉHO PLÁNU MESTA  
CISTOPIS



lokalita: 2  
rozloha: 4,14 ha  
existujúca funkcia: PLOCHY BÝVANIA V RD - NÁVRH  
navrhovaná funkcia: PLOCHY BÝVANIA V RD A BD - NÁVRH  
(ÚPRAVA ZÁVAZNEJ ČASTI)

Mesto Hurbanovo  
ako obstarávateľ tejto územnoplánovacej dokumentácie  
potvrzuje jej schválenie mestským zastupiteľstvom

uznesením č. ....  
zo dňa .....  
za mesto.....  
.....  
.....



riešiteľský kolektív:  
ING. VOJTECH KRUMPOLEC  
ING. MÁRIA KRUMPOLCOVÁ  
ING. ARCH. JURAJ KRUMPOLEC

MGR. JANA SÁLKOVÁ  
ING. ARCH. VLADIMÍR VODNÝ  
ING. ALŽBETA DEREVENCOVÁ  
PHDR. LADISLAV SKRAK

